

災害から命を守るために 台風や大雨に備えましょう



台風や大雨による河川のはん濫、土砂災害が全国各地で発生しています。
いざというときに身を守るため、「自らの命は自らが守る」意識を持ち、日ごろの備えを徹底しましょう。

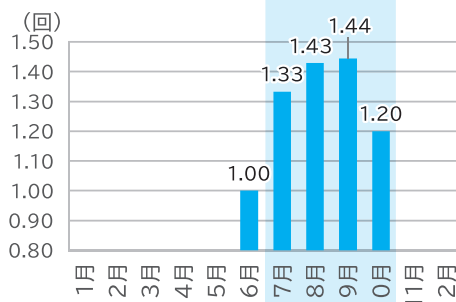
台風も大雨も9月は危険！

中国地方への台風接近^{*}は、主に7月から10月に集中しています。この期間には、平均すると毎月1回以上台風が近づいています。

また、降水量も7月から10月に多い傾向にあります。特に9月は降水量が多く、2018年には平常の倍以上の957mmもの降水がありました。

^{*}台風の中心が鳥取県、島根県、岡山県、広島県のいずれかの気象官署等から300km以内に入った場合のこと

中国地方への台風の接近数
(2013年～2022年 各月平均)



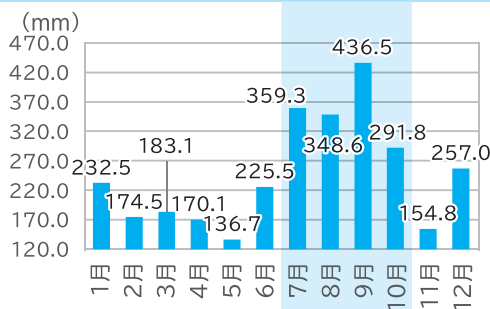
命に危険がおよぶことも…

2018年9月に台風24号が接近した際には、全国各地で暴風、大雨となり、これまでの観測記録を更新する猛烈な風が観測されました。県内では9月の1日あたりの雨量の記録を更新する大雨となり、死亡1人を含む4人の方が被害にあったほか、100棟以上の住宅浸水がありました。

伯耆町でも、土砂災害および洪水の危険性があることから、危険な場所から全員避難する指示である「避難指示(緊急)」^{*}を発令するほどの大雨となりました。

^{*}現在は「避難指示」という名称に変更されています

鳥取県西部の降水量
(2013年～2022年 各月平均 観測地:大山)



(気象庁ホームページよりデータ抽出)

災害時には早めの避難を!



大雨や台風が予測される際には、気象情報や町からの避難情報をよく確認して、早めの避難ができるようにしましょう。

警戒レベル	市町村からの避難情報など みなさんが取るべき行動	気象庁などが出す 警戒レベル相当の情報
5	緊急安全確保 すでに災害が発生または切迫している状況 行動 直ちに身の安全を確保しましょう	・大雨特別警報 ・氾濫発生情報

~~~~~警戒レベル4までに必ず避難を!~~~~~

|   |                                                                                         |                                      |
|---|-----------------------------------------------------------------------------------------|--------------------------------------|
| 4 | <b>避難指示</b> 災害のおそれが高い状況<br><b>行動</b> 全員、速やかに危険な場所から避難しましょう                              | ・土砂災害警戒情報<br>・高潮警報、高潮特別警報<br>・氾濫危険情報 |
| 3 | <b>高齢者等避難</b> 災害のおそれがある状況<br><b>行動</b> 避難に時間を要する人(高齢者、障害のある人、乳幼児等)とその支援者は危険な場所から避難しましょう | ・大雨警報<br>・洪水警報<br>・氾濫警戒情報            |
| 2 | <b>行動</b> 災害に備え、避難行動を確認しましょう                                                            | ・大雨注意報 ・洪水注意報<br>・高潮注意報 ・氾濫注意情報      |
| 1 | <b>行動</b> 気象情報に注意しましょう                                                                  | ・早期注意情報(警報級の可能性)                     |

# 雨や風が強くなる前に 備えの確認を!

台風や豪雨災害にすぐに対応できるように、日ごろからの備えが不可欠です。


非常持ち出し品・備蓄品の準備やハザードマップの確認は今からでもできる備えです。下の項目にチェックを入れながら、災害への準備をしましょう。

## 家の中の備え



- 家の周りやベランダの側溝・排水溝の掃除
- 風で飛ばされそうな物干し竿や植木を家の中にしまう
- 自動車のガソリンを満タンにする

## 家の中の備え



- 雨戸や網戸を閉める
- 飲料水の確保、浴槽に水をためる
- スマートフォンやパソコンの充電



## 非常持ち出し品・備蓄品の準備



### 【非常持ち出し品の一例】

- 飲料水  食料品
- 貴重品 (印鑑、保険証、現金)
- 充電器  ライター
- 服用薬  救急薬品
- ラジオ  電池  懐中電灯
- 雨具  ヘルメット  軍手

### 【備蓄品の一例】

- 飲料水  食料 (レトルト食品、缶詰など)
- 燃料  毛布  衛生・生理用品
- 衣類  タオル  工具類 (ロープ・スコップなど)

## ハザードマップの確認



- 危険箇所の確認
- 避難所の確認
- 避難経路の確認
- 家族との連絡手段の確認

# 雨や台風が近づいてきたら確認 災害時の情報ツール



気象情報や、町からの避難等情報を確認しましょう。自分に合った情報入手方法を見つけておくことが大切です。いざというときに備えて、平常時から複数の手段を試し、使い慣れておきましょう。


## テレビ

リモコンの「d」ボタンを押すと、警報などの気象情報や避難所情報、交通やライフラインについて情報を確認できます。



## 防災行政無線

災害時に、被害状況の報告や避難指示等の情報を放送します。



## ケーブルテレビ 緊急L字放送 (113ch)

画面上にL字型の区切りが現れ、防災情報・避難指示などを文字でお知らせします。

## ハザードマップ・避難所など 防災について詳しくはこちら



▲町ホームページ

## あんしんトリピーメール

鳥取県内の避難情報や地震速報など、設定した地域の防災に関する情報が携帯電話やスマートフォンにメールで届きます。利用は無料です。



詳しくは鳥取県HPへ▶

## Yahoo! 防災速報アプリ

伯耆町独自の避難情報や災害時等の注意喚起を配信しています。スマートフォンでいつでもどこでも確認することができます。



詳しくは町HPへ▶

問い合わせ先 総務課 ☎ 0859-68-3111