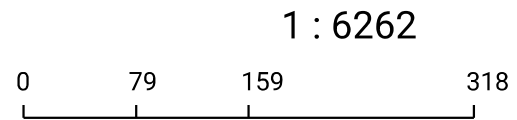


目標地図(素案)
■ 22

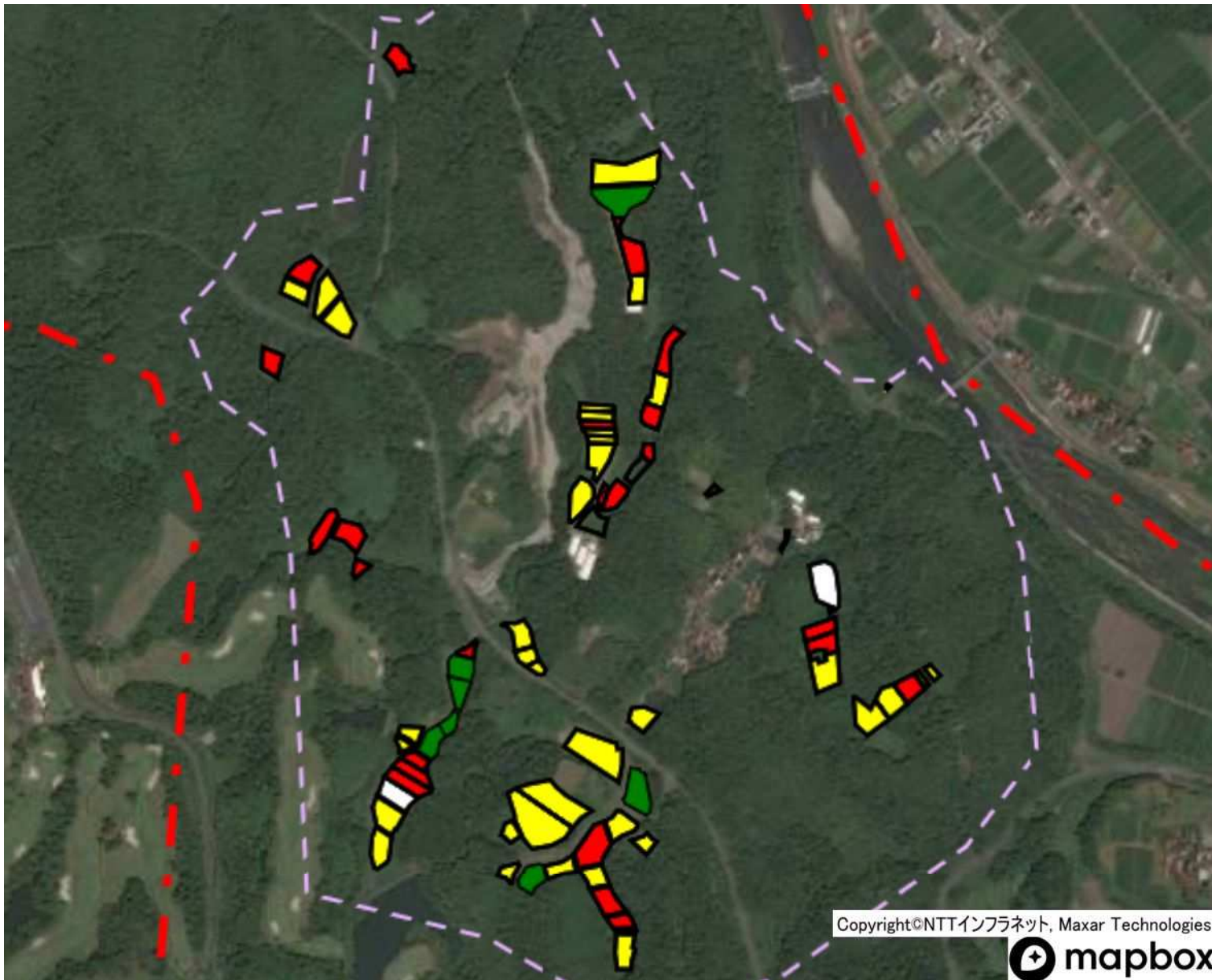
目標地図(現状)
 耕作者の年齢層(10年後の耕作者の年齢)

- 30
- 40
- 50
- 60
- 70
- 80
- 90
- 100
- 設定無

目標地図
 幡郷地区 01小野



Copyright©NTTインフラネット, Maxar Technologies

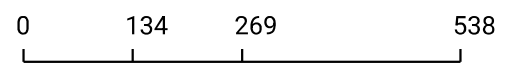


- 目標地図(素案)
- 22
- 目標地図(現状)
- 耕作者の年齢層(10年後の耕作者の年齢)
- 30
 - 40
 - 50
 - 60
 - 70
 - 80
 - 90
 - 100
 - 設定無

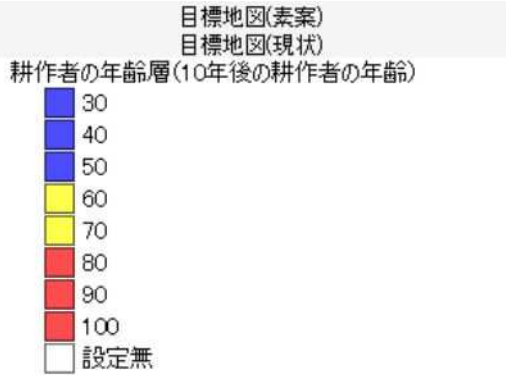
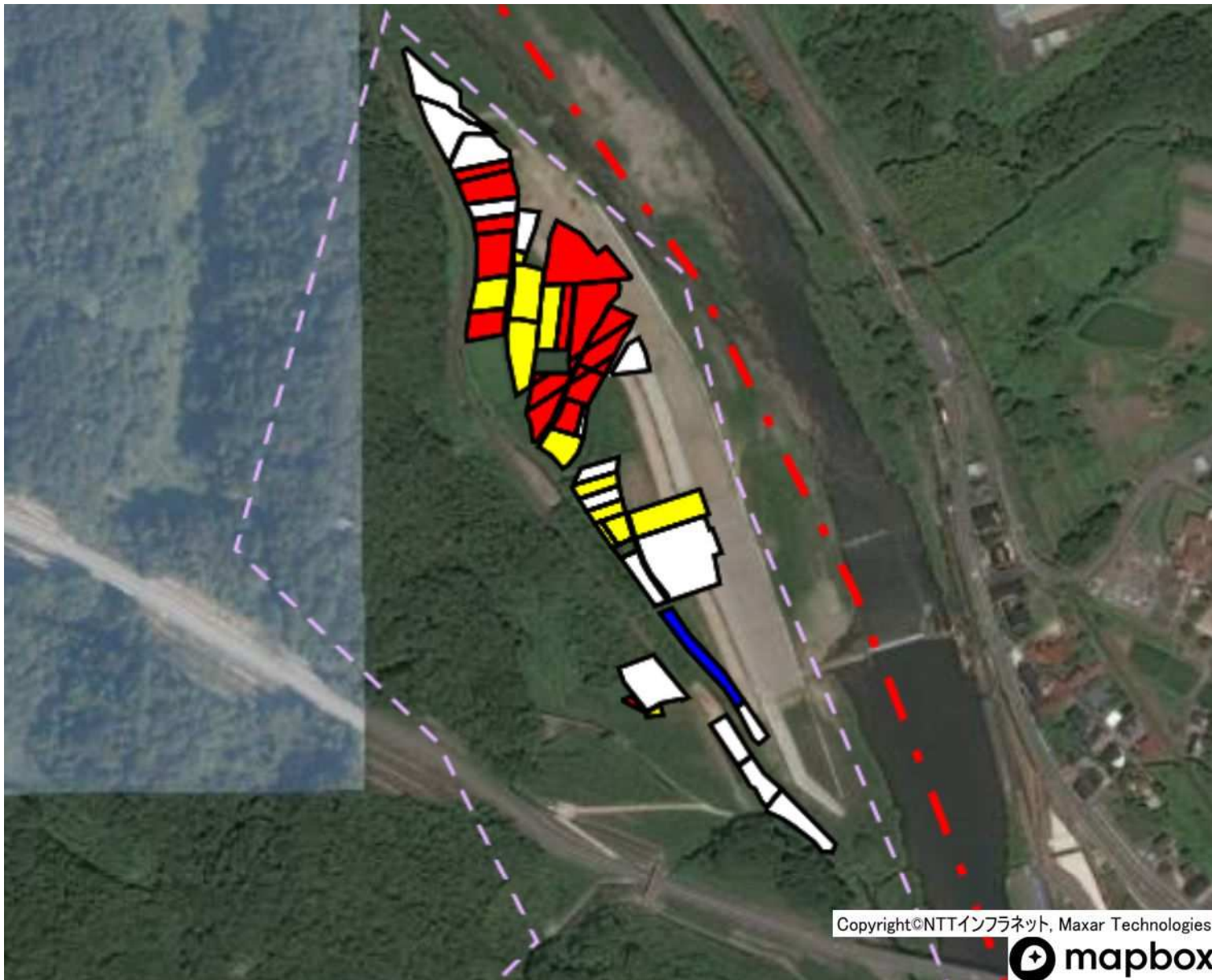
Copyright©NTTインフラネット, Maxar Technologies



1 : 10920



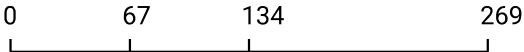
目標地図
 幡郷地区 02小町



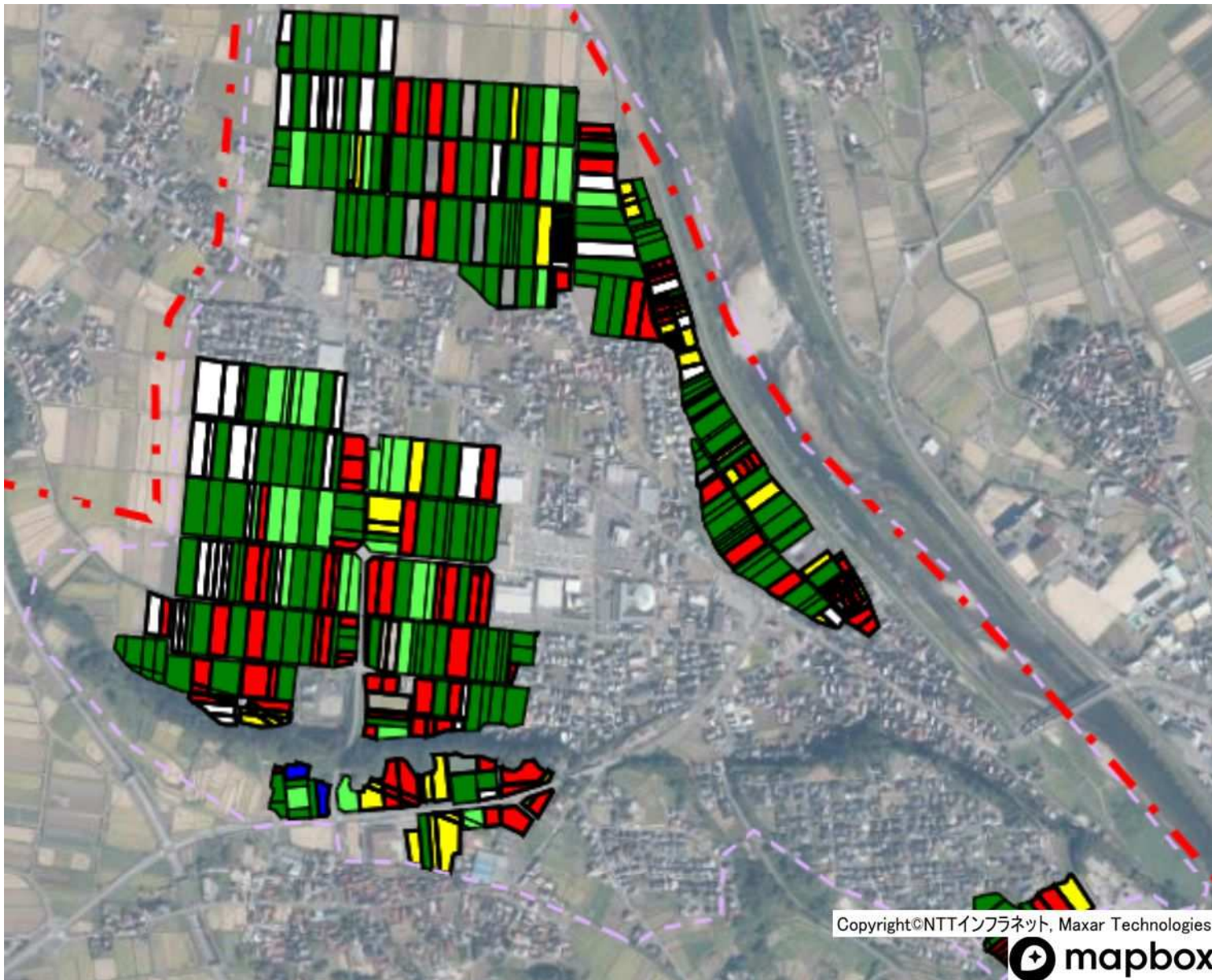
Copyright©NTTインフラネット, Maxar Technologies



1 : 5000



目標地図
 幡郷地区 03金廻



目標地図(素案)

- 22
- 47
- 45
- 27
- 48
- 30-2
- 49
- 46
- 54
- 29
- 30-1
- 24

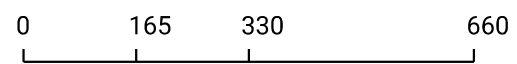
目標地図(現状)

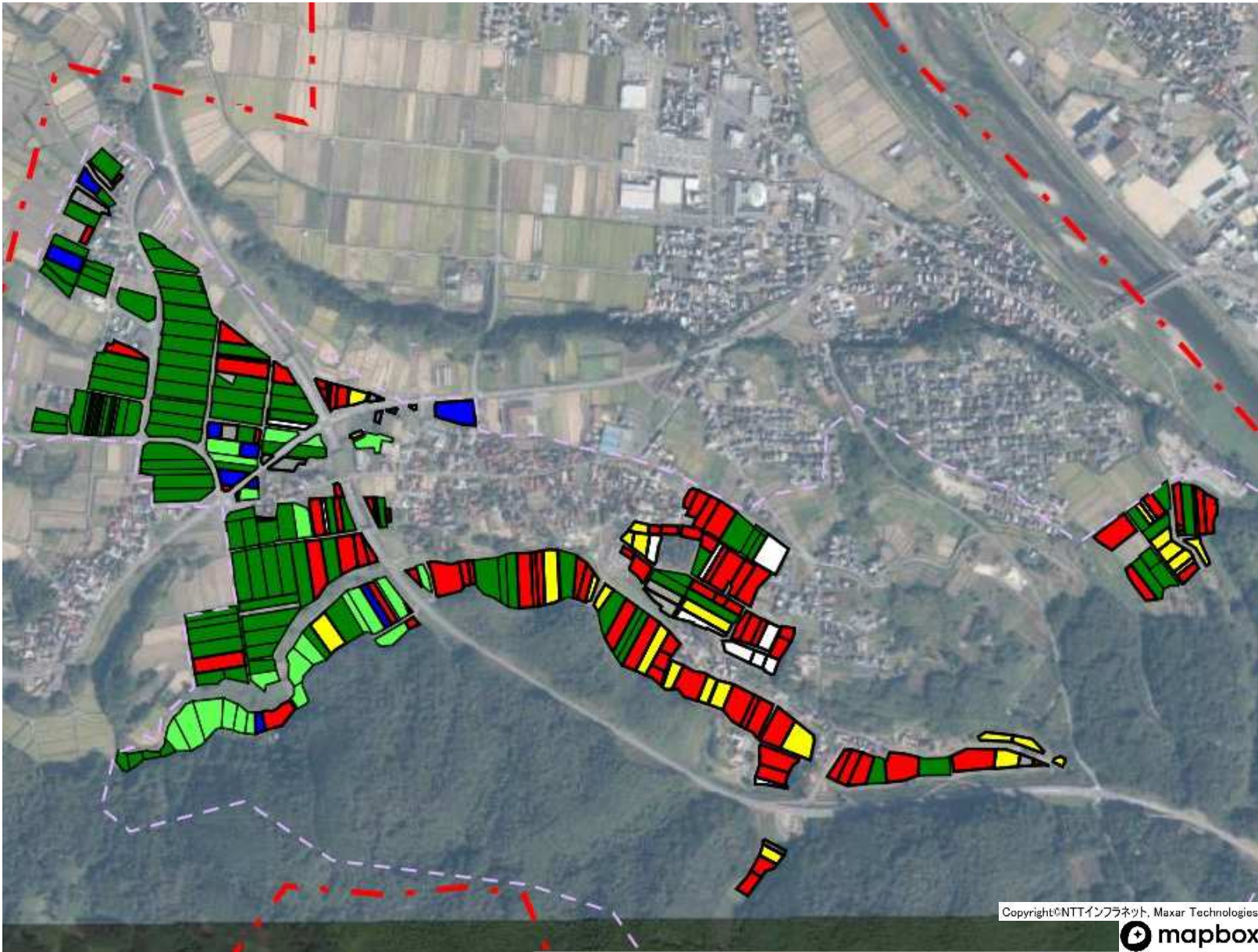
耕作者の年齢層(10年後の耕作者の年齢)

- 30
- 40
- 50
- 60
- 70
- 80
- 90
- 100
- 設定無

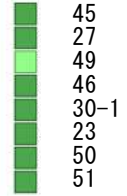
目標地図
幡郷地区 04大殿

1 : 13000






目標地図(素案)



目標地図(現状)

耕作者の年齢層(10年後の耕作者の年齢)

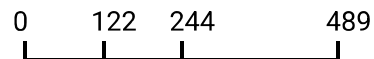


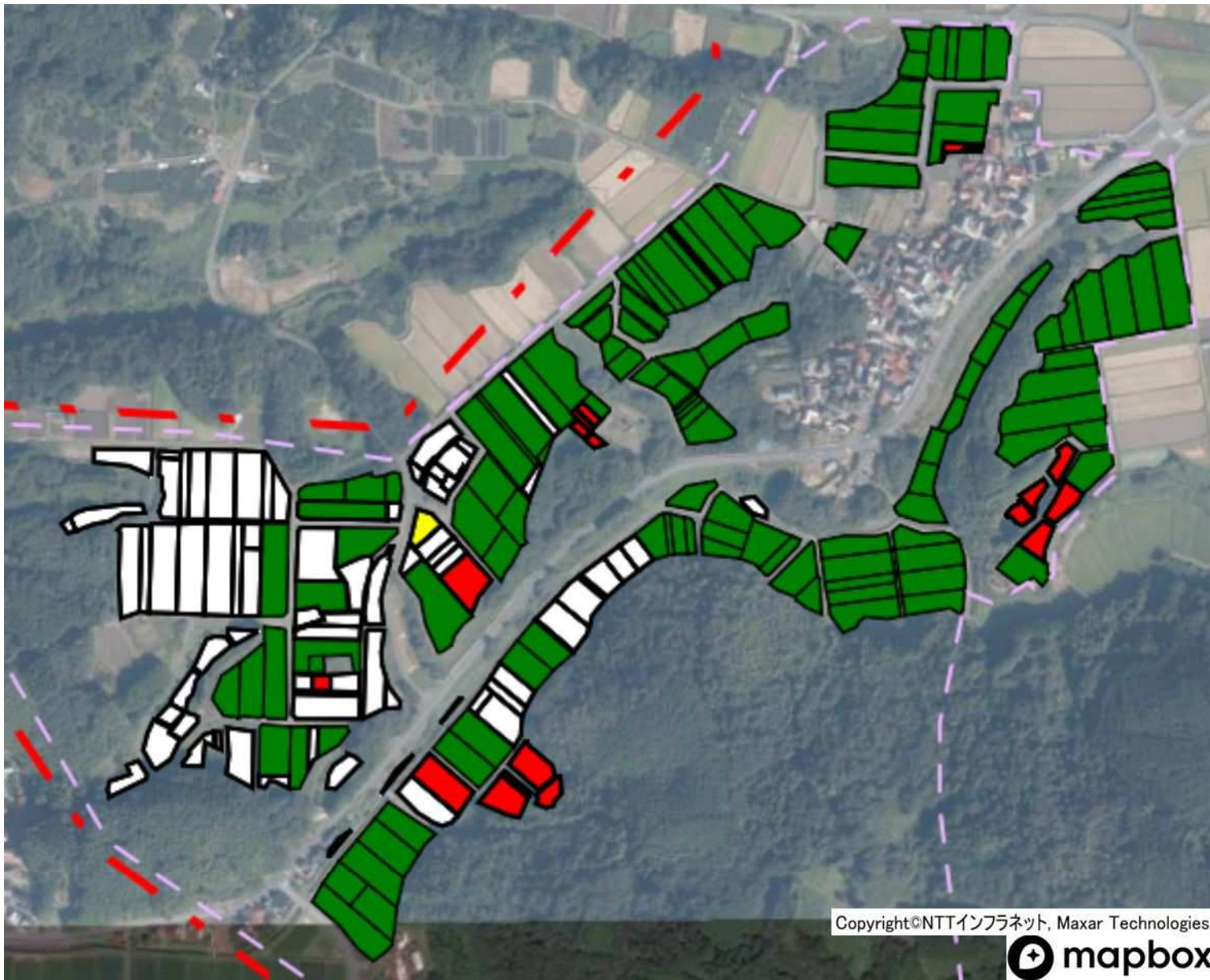
Copyright©NTTインフラネット, Maxar Technologies



目標地図
 幡郷地区 05坂長

1 : 9800



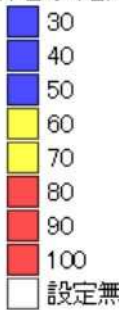


目標地図(素案)



目標地図(現状)

耕作者の年齢層(10年後の耕作者の年齢)



Copyright©NTTインフラネット, Maxar Technologies



目標地図
 幡郷地区 06岩屋谷

1 : 7700

