

鳥取県西伯郡伯耆町 番原池 ため池ハザードマップ 被害想定区域と避難場所

(H27.1作成)

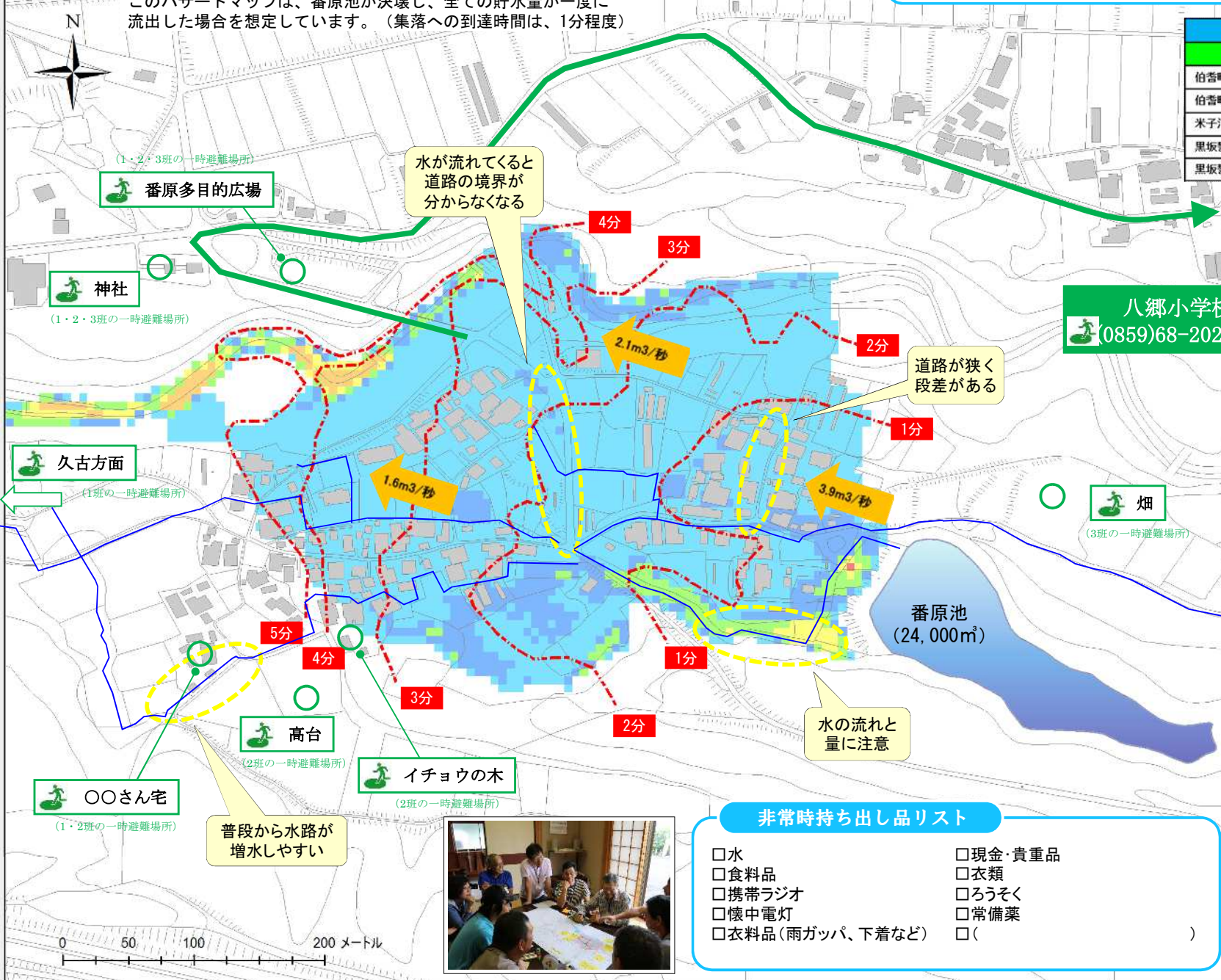
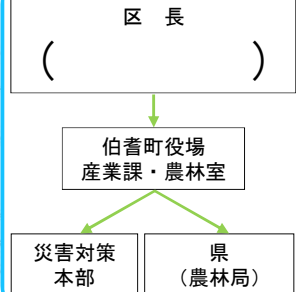
注意事項

- ・雨の降り方に注意して ため池決壊前の事前避難を心がけましょう。
- ・避難の際は、隣近所に声をかけ合いましょう。
- ・可能な限り、指定された避難所（八郷小学校）へ避難しましょう。
- ・ため池決壊後は無理に避難しようとせず、自宅の2階で待機しましょう（特に夜間）。
- ・区長や要援護者の情報は、随時更新しましょう。

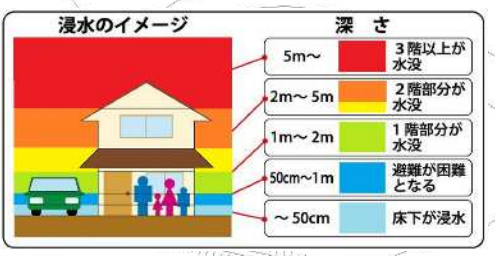
このハザードマップは、番原池が決壊し、全ての貯水量が一度に流出した場合を想定しています。（集落への到達時間は、1分程度）

緊急連絡先		
機関名	所在地	電話番号
伯耆町役場 総務課	伯耆町吉長37-3	(0859)-68-3111
伯耆町役場 産業課・農林室	伯耆町吉長37-3	(0859)-68-3315
米子消防署 伯耆出張所	伯耆町溝口20-4	(0859)-39-9001
黒板警察署 溝口駐在所	伯耆町溝口483-1	(0859)-62-1580
黒板警察署	日野郡日野町下菅242-1	(0859)-74-0110

情報収集及び 情報伝達体制



浸水深凡例	凡例
0.5m未満	避難所
0.5m~1m未満	一時避難所
1m~2m未満	避難経路
2m~3m未満	洪水到達時間
3m~5m未満	水路
5m以上	危険箇所
	流速



非常時持ち出し品リスト

- 水
- 食料品
- 携帯ラジオ
- 懐中電灯
- 衣料品(雨ガッパ、下着など)
- 現金・貴重品
- 衣類
- ろうそく
- 常備薬
- ()



普段から水路が増水しやすい

水が流れてくると道路の境界が分からなくなる

道路が狭く段差がある

水の流れと量に注意

