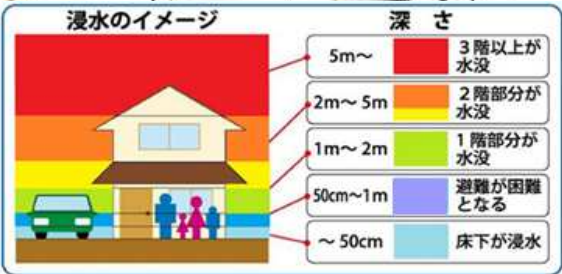


# 鳥取県西伯郡伯耆町 大成池 ため池ハザードマップ

(R3.12作成)



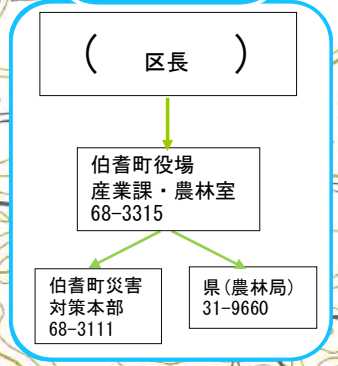
### 凡例 (Legend)

- 避難所 (Evacuation site)
- 一次避難箇所 (Primary evacuation spot)
- 避難経路 (Evacuation route)
- 洪水到達時間 (Flood arrival time)
- 流速 (Flow velocity)
- 土砂災害警戒区域 (Landslide disaster warning area)
- 水路 (Waterway)

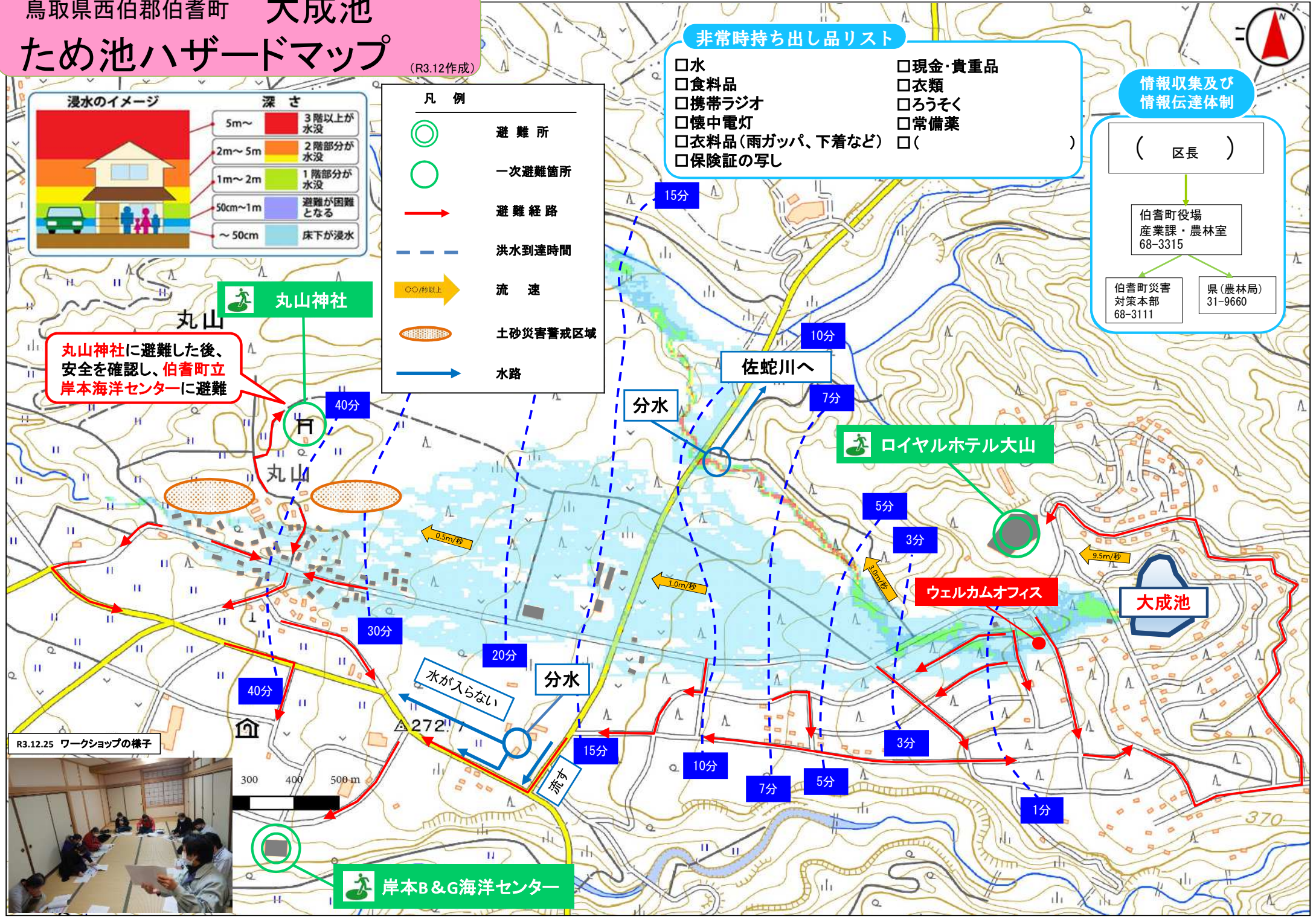
### 非常時持ち出し品リスト (Emergency Evacuation Checklist)

- 水 (Water)
- 食料品 (Food items)
- 携帯ラジオ (Portable radio)
- 懐中電灯 (Flashlight)
- 衣料品(雨ガッパ、下着など) (Clothing (raincoat, underwear, etc.))
- 保険証の写し (Insurance card copy)
- 現金・貴重品 (Cash/valuables)
- 衣類 (Clothing)
- ろうそく (Candles)
- 常備薬 (First aid kit)
- ( )

### 情報収集及び情報伝達体制 (Information Collection and Dissemination System)



丸山神社に避難した後、安全を確認し、伯耆町立岸本海洋センターに避難



R3.12.25 ワークショップの様子 (Workshop scene on Dec 25, R3)



岸本B&G海洋センター (Kishimoto B&G Marine Center)