

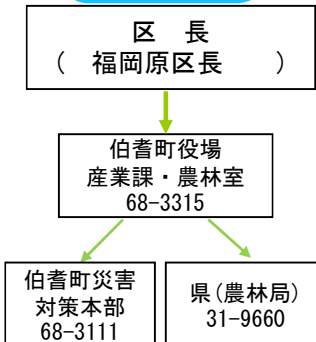
# 鳥取県西伯郡伯耆町 福岡池 ため池ハザードマップ 被害想定区域と避難場所

(H29.3作成)

- ・雨の降り方に注意して ため池決壊前の事前避難を心がけましょう。
- ・避難の際は、隣近所に声をかけ合いましょう。
- ・可能な限り、指定された避難所へ避難しましょう。
- ・ため池決壊後は無理に避難しようとはせず、自宅の2階で待機しましょう（特に夜間）。
- ・区長や要援護者の情報は、随時更新しましょう。

このハザードマップは、福岡池が決壊し、全ての貯水量が一度に流出した場合を想定しています。**（集落への到達時間は、1～3分程度）**

## 情報収集及び 情報伝達体制



## 非常時持ち出し品リスト

- 水
- 食料品
- 携帯ラジオ
- 懐中電灯
- 衣料品(雨ガッパ、下着など)
- 保険証の写し
- 現金・貴重品
- 衣類
- ろうそく
- 常備薬
- ( )



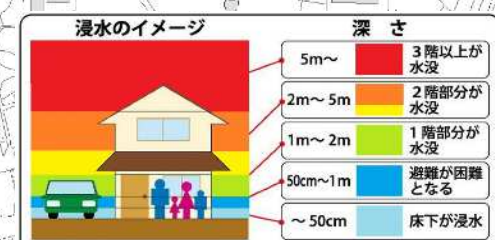
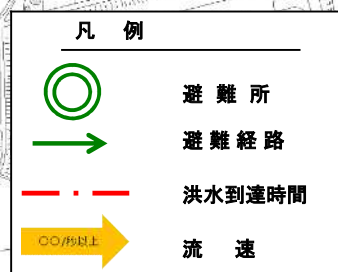
H28.11.29ワークショップの様子

## 緊急連絡先

機関名	所在地	電話番号
伯耆町役場 総務課	伯耆町吉長37-3	(0859)-68-3111
伯耆町役場 産業課・農林室	伯耆町吉長37-3	(0859)-68-3315
米子消防署伯耆出張所	伯耆町溝口20-4	(0859)-39-9001
黒坂警察署 番原警察官駐在所	伯耆町番原1093-2	(0859)-68-3734
黒坂警察署	日野郡日野町下菅242-1	(0859)-74-0110

山側へ

福原多目的生活協同施設



本成果は、(独)農研機構農業農村工学研究所等が開発した「ため池DBハザードマップ」によって得られたものである。